

BKK Futár

HOGYAN IS MŰKÖDIK?

Igen, két anyag van!!!

Milyen tömegközlekedési eszközöket követhetünk nyomon az alkalmazásban?

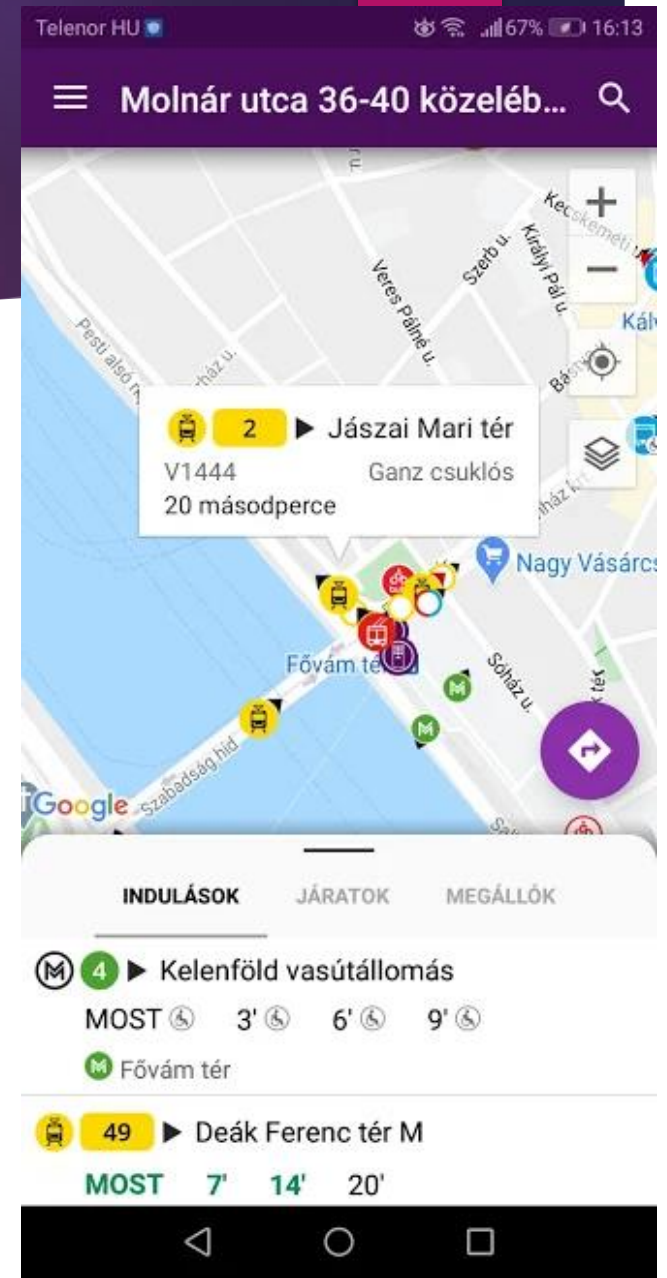
Megjelenik minden Budapesten közlekedő:

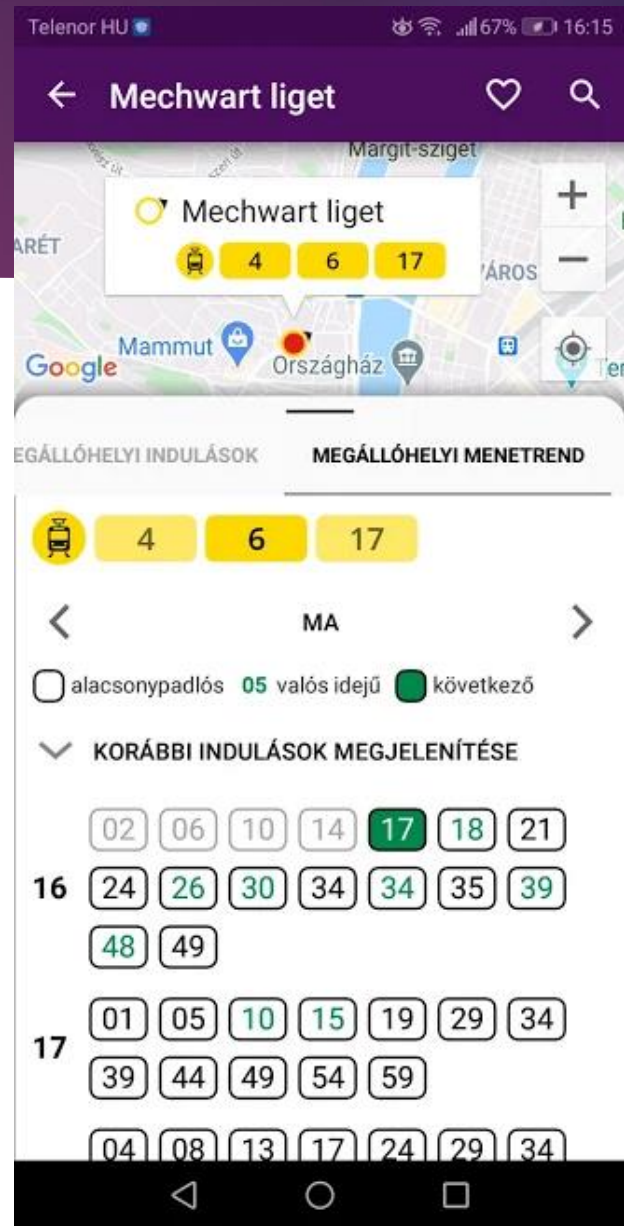
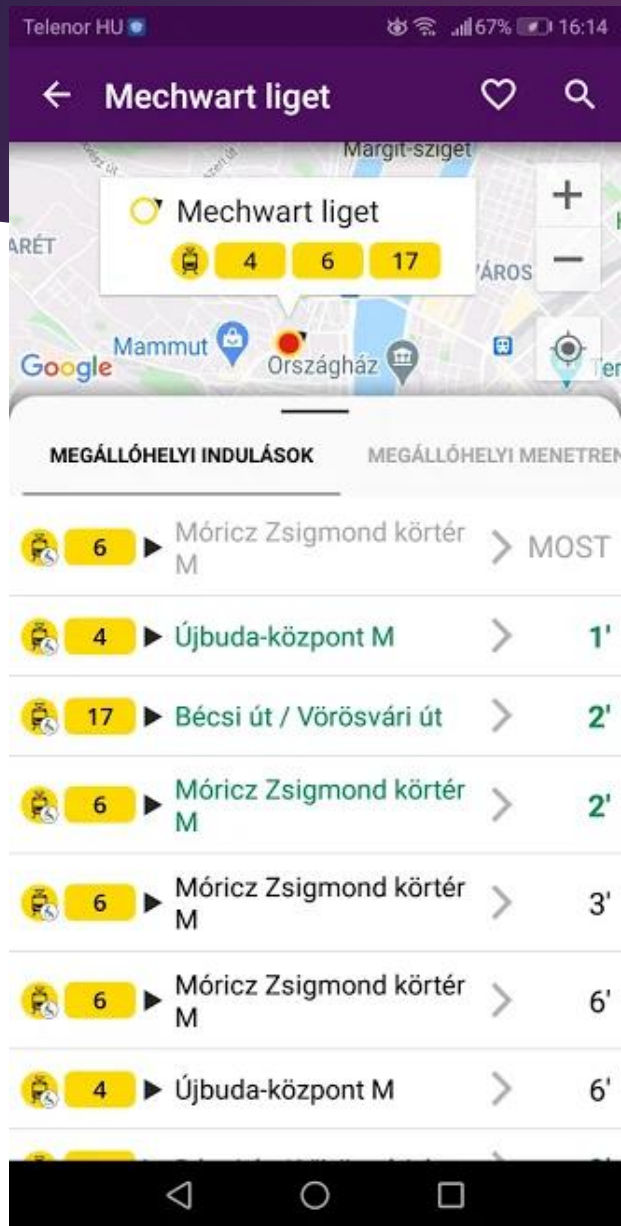
- ▶ Buszok
- ▶ Villamosok
- ▶ Trolibuszok
- ▶ Metrók
- ▶ Hévek


Hogyan használjuk?

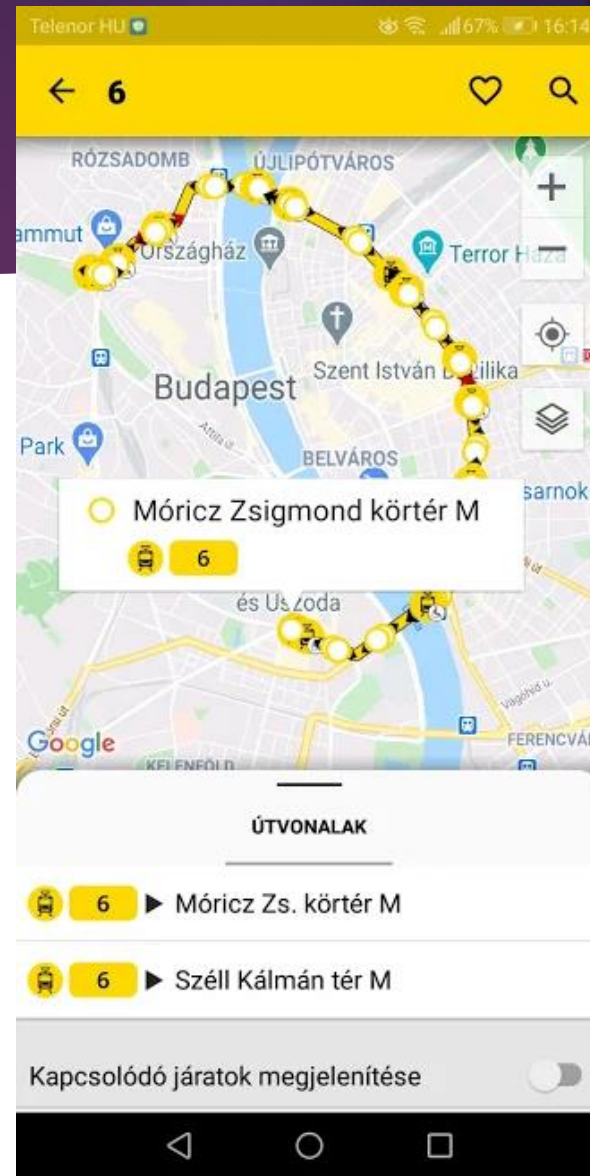
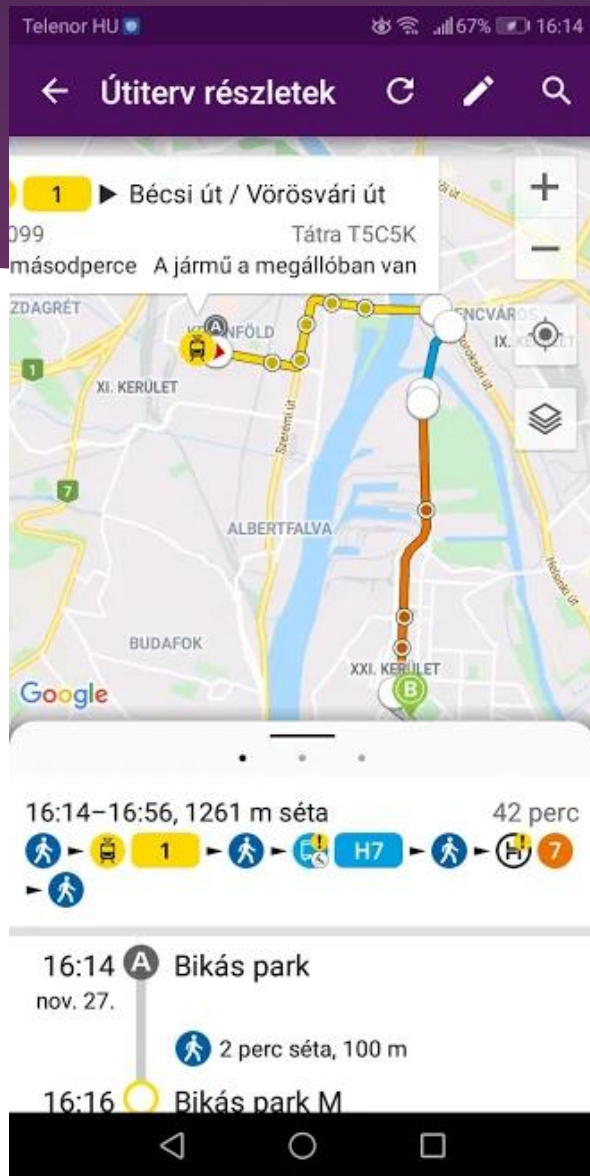
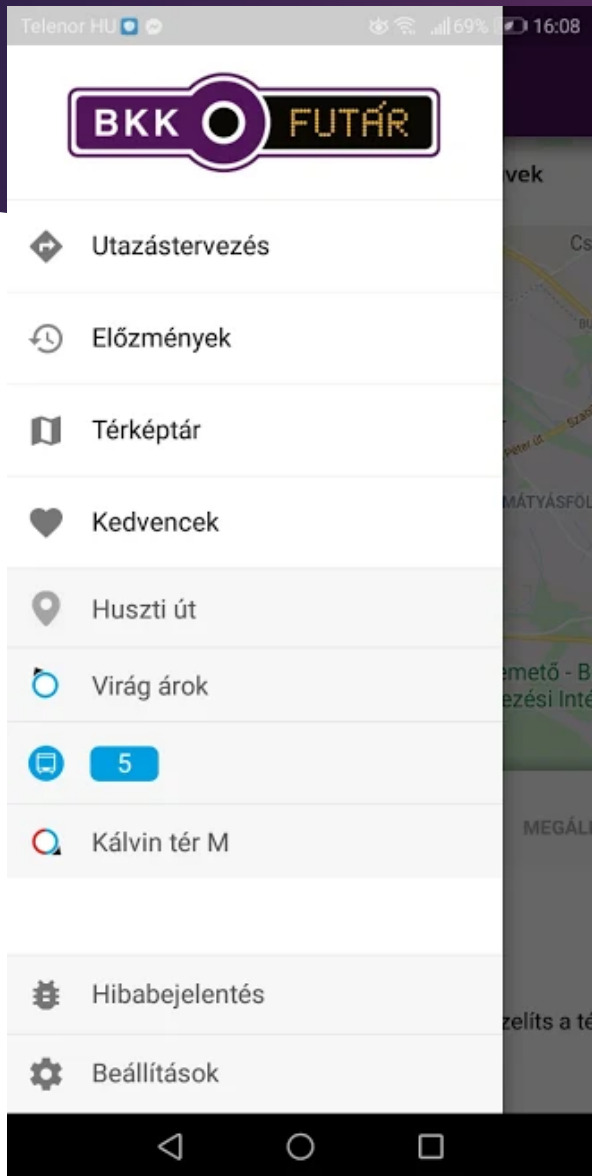
A térképen megjelenő megállókra kattintva megtekinthetjük az onnan induló, és oda érkező járműveket, illetve, hogy milyen típusú az. (pl.: alacsonypadlós) → ez nagy könnyebbség a mozgáskorlátozottaknak és a babakocsival, vagy nagy csomaggal közlekedő utasoknak.


Megtekinthetjük továbbá, hogy mikor érkezik a következő járat az adott megállóhelyre, valamint azt is, hogy mikorra ér a célunkig.





- 
- ▶ Kedvencünknek jelölhetünk járatokat és megállókat, így a jövőben egyszerűbben találhatóak meg.
 - ▶ A térképen megjeleníthetők a közeli jegyárúsító helyek.
 - ▶ Jelzi számunkra a forgalmi akadályokat és azt, hogy mennyi késéssel várható a következő jármű.



- 
- ▶ A keresőbe beírjuk a célpontunk, az applikáció pedig minden átszállással mutatja számunkra az adott útvonalat.
 - ▶ Írja az utazás várható időtartamát.
 - ▶ Beállíthatjuk az indulás vagy az érkezés idejét, így az alkalmazás az alapján tervezi meg utazásunk.

